



**КОМИТЕТ ИМУЩЕСТВЕННЫХ ОТНОШЕНИЙ  
АДМИНИСТРАЦИИ ПЕРМСКОГО МУНИЦИПАЛЬНОГО ОКРУГА**

**РЕШЕНИЕ**

о размещении объектов № 186

Пермский край  
Пермский округ

23.01.2023

Комитет имущественных отношений администрации Пермского муниципального округа разрешает Акционерному обществу «Газпром газораспределение Пермь» (ИНН 5902183841, ОГРН 1025900512670, почтовый адрес: 614000, г. Пермь, ул. Петропавловская, 43)

размещение объекта «Газопровод давлением до 1,2 Мпа, для размещения которого не требуется разрешения на строительство»

на землях муниципальная собственность

на срок 1 год с 23.01.2023г. по 22.01.2024г.

Местоположение: Пермский край, м.о. Пермский, п. Юг, ул. Пушкина, к дому 38

Приложение: схема предполагаемых к использованию земель или части земельного участка.

Особые условия использования:

- 1) При установке газопровода учесть параметры ширины проезда улично-дорожной сети, во избежание сужения полосы отвода дороги.
- 2) При условии получения разрешения на производство земляных работ.

Председатель комитета  
имущественных отношений администрации  
Пермского муниципального района



Д.В. Ракицкий

(подпись, печать)



Объект: Газопровод давлением до 1,2 Мпа, для размещения которого не требуется разрешения на строительство

Местоположение: расположенных по адресу: Пермский край, м.о. Пермский, п. Юг, ул. Пушкина, к дому 38

Площадь земель или части земельного участка, кв.м.: 1037

Категория земель: земли населенных пунктов

Вид разрешенного использования: -

Описание границ смежных землепользователей:

От точки n1 до точки n2 - земельный участок с кадастровым номером 59:32:2430001:1516

От точки n2 до точки n4 - земли общего пользования

От точки n4 до точки n7 - земельный участок с кадастровым номером 59:32:2430001:4








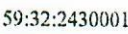
От точки n7 до точки n10 - земельный участок с кадастровым номером 59:32:2430001:5394

От точки n10 до точки n12 - земельный участок с кадастровым номером 59:32:2430001:5384

От точки n12 до точки n14 - земельный участок с кадастровым номером 59:32:2430001:2077

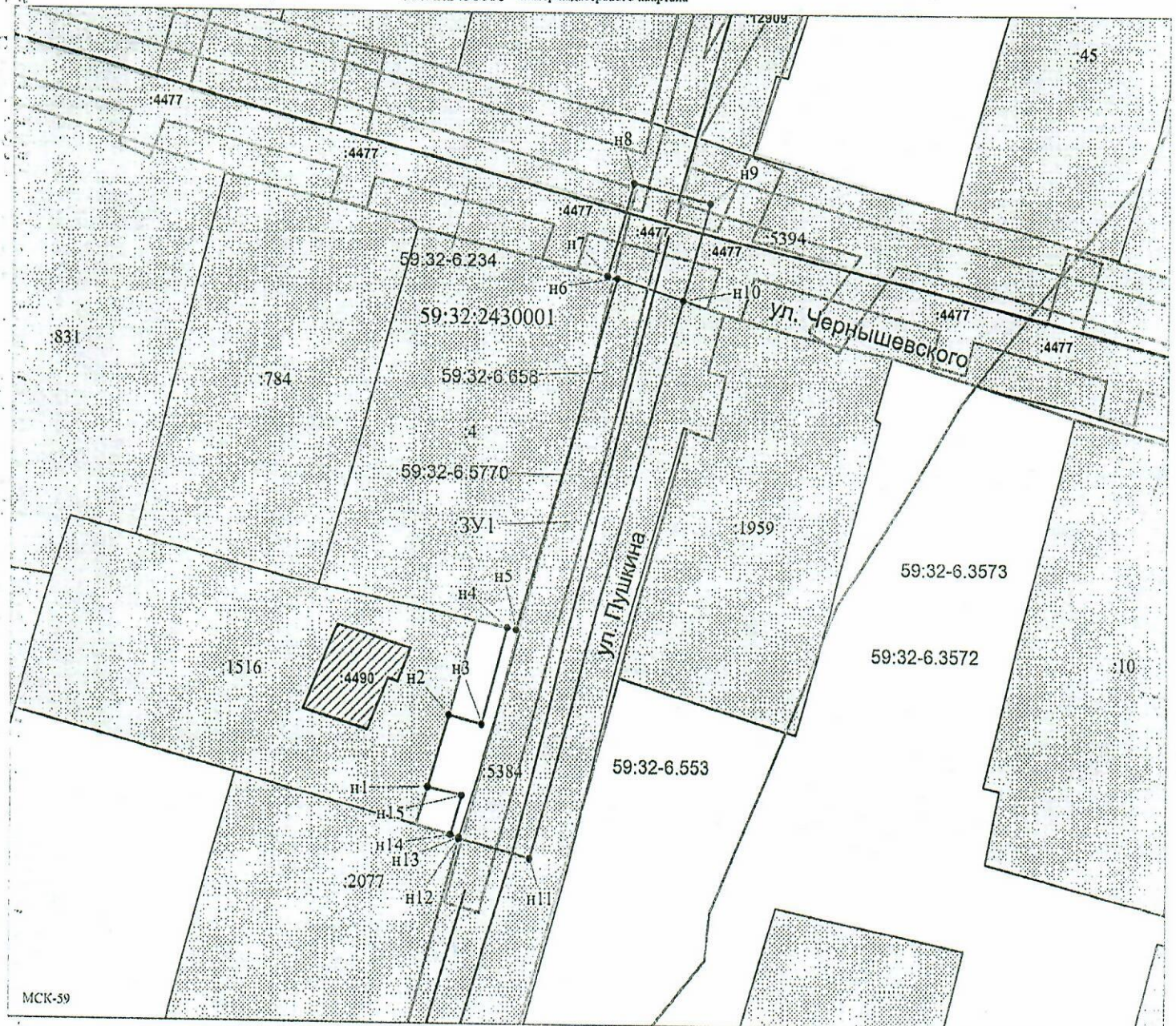
От точки n14 до точки n1 - земли общего пользования

Условные обозначения:

-  - предполагаемый участок земель, на которых планируется размещение объекта
-  :1516 - границы и номер земельного участка, сведения о которых внесены в ЕГРН
-  :4490 - границы и номер объекта капитального строительства, сведения о которых внесены в ЕГРН
-  - граница кадастрового квартала
-  59:32 6.553 - зоны с особыми условиями использования территории, сведения о которых внесены в ЕГРН
-  :ЗУ1 - обозначение запрашиваемого земельного участка
-  n1 - характерная точка границ земель или части земельного участка
-  59:32:2430001 - номер кадастрового квартала

Каталог координат, м

№ точки границы	X	Y
n1	485817.07	2228451.81
n2	485826.65	2228454.67
n3	485825.50	2228459.27
n4	485838.26	2228462.89
n5	485838.00	2228464.10
n6	485886.34	2228478.07
n7	485886.69	2228476.63
n8	485899.65	2228480.31
n9	485896.99	2228491.08
n10	485883.38	2228487.30
n11	485807.15	2228466.14
n12	485809.82	2228456.11
n13	485810.04	2228456.17
n14	485810.38	2228454.98
n15	485815.88	2228456.54
n1	485817.07	2228451.81



МСК-59

Масштаб 1:600

Заявитель: Титова Е.А. / Титова Е.А.  
 МП (подпись, расшифровка подписи)

(для юридических лиц  
и индивидуальных предпринимателей)